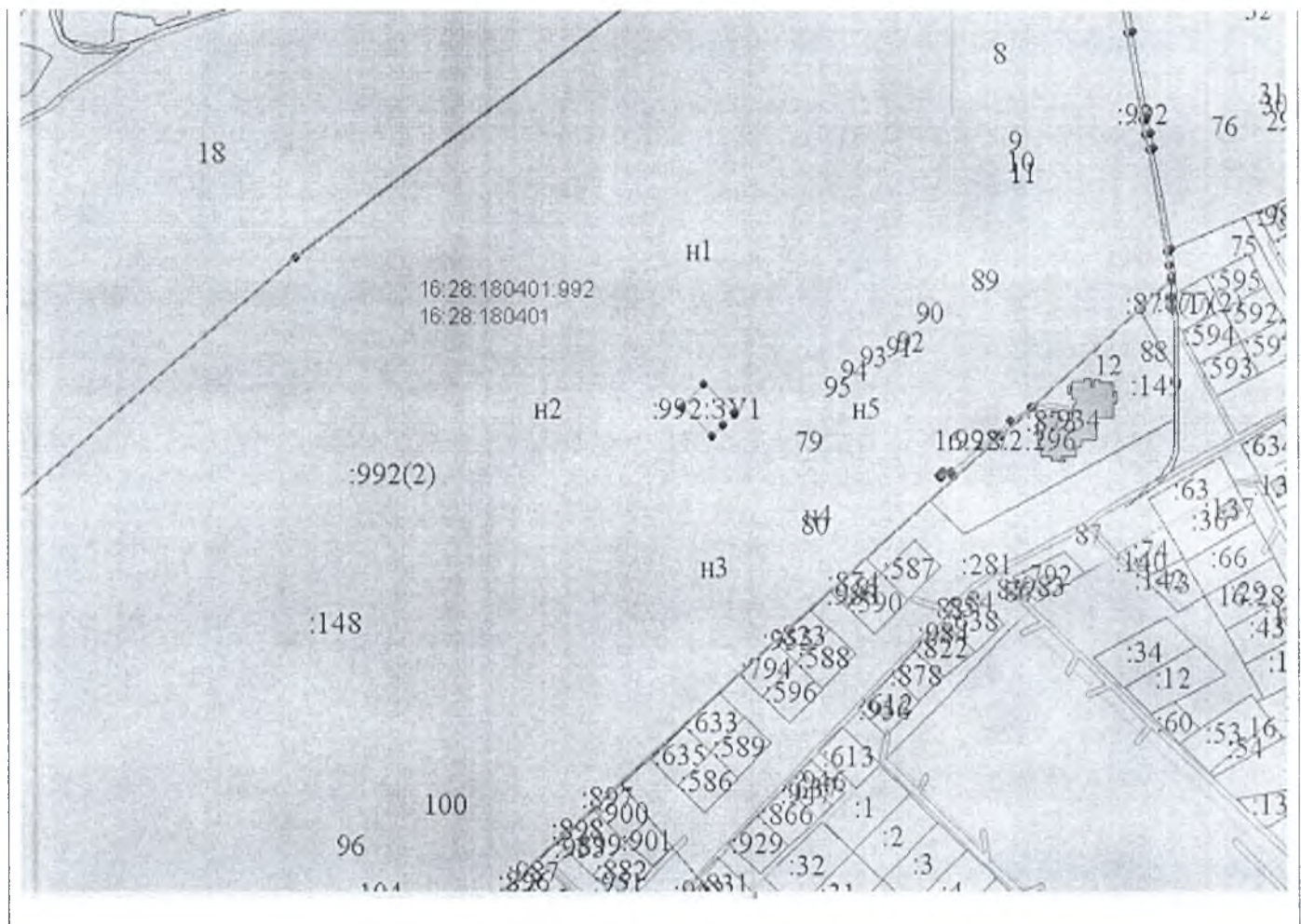


**СХЕМА
РАСПОЛОЖЕНИЯ ЗЕМЕЛЬНОГО УЧАСТКА НА КАДАСТРОВOM ПЛАНЕ ТЕРРИТОРИИ**





Кадастровый или условный номер земельного участка		
Площадь земельного участка	756 кв.м.	
Обозначение характерных точек границ	Координаты МСК-16	
	X	y
н1	470915.41	2365751.20
н2	470898.07	2365734.61
н3	470876.29	2365757.37
н4	470884.96	2365765.66
н5	470893.63	2365773.96
н1	470915.41	2365751.20



Масштаб 1:2000

Бахетле 859

Условные обозначения

	обозначение существующей части границы, имеющиеся в ГКН сведения о которой достаточны для определения ее местоположения
	обозначение вновь образованной части границы, сведения о которой достаточны для определения ее местоположения
	обозначение характерной точки границы, сведения о которой достаточны для определения ее местоположения
	обозначение характерной новой точки вновь образованной части границы, сведения о которой достаточны для определения ее местоположения
:992	кадастровый номер исходного, измененного или уточняемого земельного участка
:992:ЗУ1	обозначение образуемого путем раздела или выдела земельного участка
16:28:180401	обозначение кадастрового квартала